



Zoeken



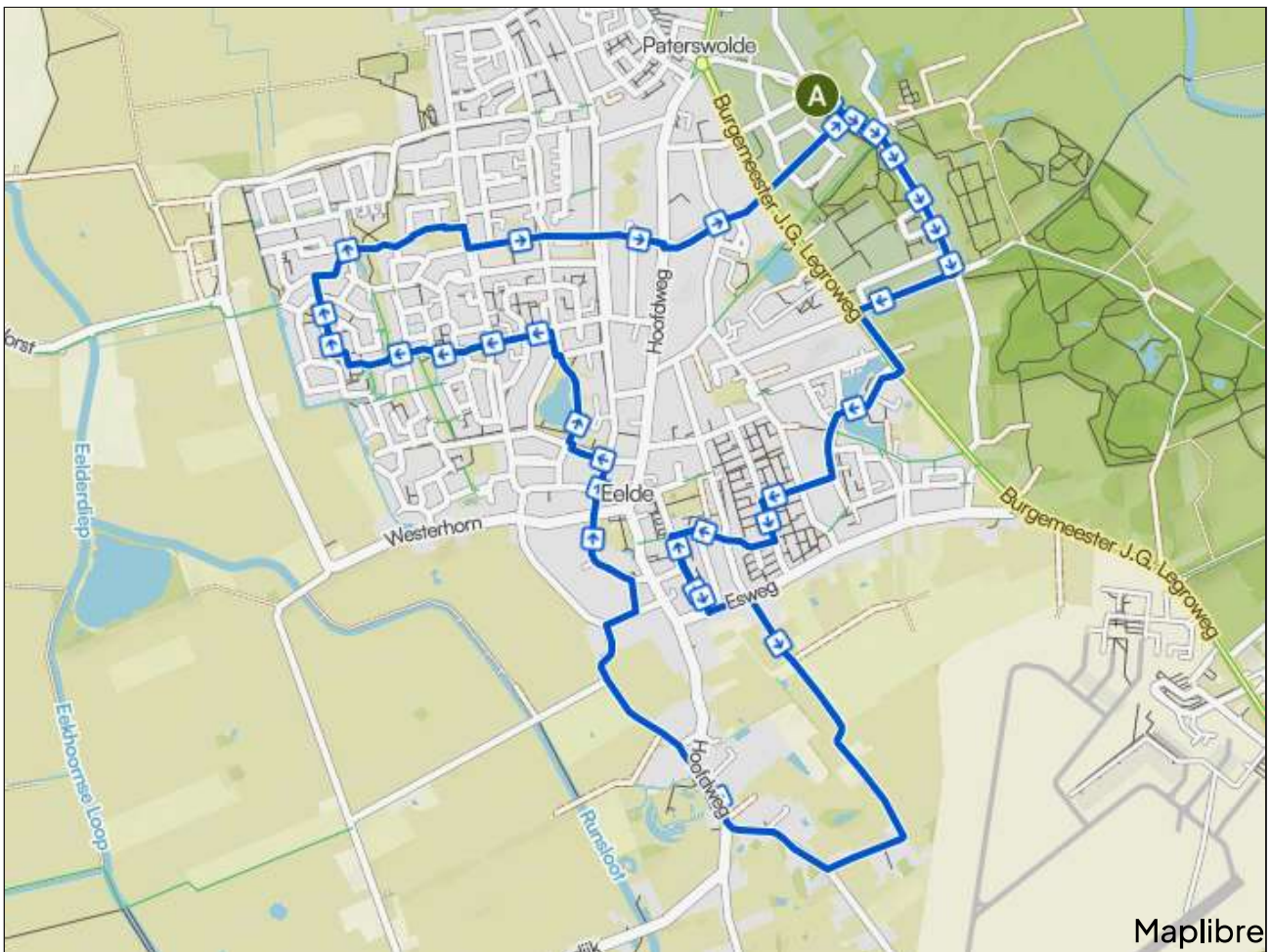
 komoot

www.komoot.com/nl-nl/tour/2826884348



Donderdag 10 km 2026 AW4D Eelde Paterswolde

🕒 02:23 · ↔ 9,40 km · 🌀 3,9 km/h · ↗ 20 m · ↘ 20 m



1. Op toegangsweg ga richting zuidoosten

Volgen voor 165 m – totaal 165 m



2. Rechtdoor op Vosbergerlaan.


Volgen voor 11 m – totaal 177 m





3. Links op Voetpad.


Volgen voor 9 m – totaal 186 m





-  **5. Rechts op Zevenhuizerweg.**
Volgen voor 11 m – totaal 693 m


-  **6. Rechts op Pad.**
Volgen voor 4 m – totaal 698 m


-  **7. Links en volg Pad.**
Volgen voor 293 m – totaal 991 m


-  **8. Scherp linksaf en volg Pad.**
Volgen voor 217 m – totaal 1,21 km


-  **9. Rechts op Boomgaard.**
Volgen voor 251 m – totaal 1,46 km


-  **10. Links op Pad.**
Volgen voor 187 m – totaal 1,65 km


-  **11. Rechts op De Noordelijke Kampen.**
Volgen voor 99 m – totaal 1,75 km


-  **12. Rechtdoor op Wolfhornkampweg.**
Volgen voor 117 m – totaal 1,87 km


-  **13. Links op Kluivingskampenweg.**
Volgen voor 121 m – totaal 1,99 km


-  **14. Rechts op Stoffer Holtjerweg.**
Volgen voor 316 m – totaal 2,30 km


-  **15. Links op Burgemeester Strubenweg.**
Volgen voor 35 m – totaal 2,34 km


-  **16. Links en volg Burgemeester Strubenweg.**
Volgen voor 158 m – totaal 2,50 km

-  **17. Scherp linksaf op Pad.**
Volgen voor 69 m – totaal 2,57 km

-  **18. Keer om en volg Pad.**
Volgen voor 69 m – totaal 2,64 km

-  **19. Scherp rechtsaf op Burgemeester Strubenweg.**
Volgen voor 158 m – totaal 2,80 km

-  **20. Rechts en volg Burgemeester Strubenweg.**
Volgen voor 35 m – totaal 2,83 km

-  **21. Keer om en volg Burgemeester Strubenweg.**
Volgen voor 35 m – totaal 2,87 km



23. Scherp linksaf op Pad.

Volgen voor 69 m – totaal 3,09 km



24. Links op Esweg.

Volgen voor 125 m – totaal 3,22 km



25. Rechts op Eskampenweg.

Volgen voor 1,10 km – totaal 4,32 km



26. Rechts op Molenweg.

Volgen voor 311 m – totaal 4,63 km



27. Sla rechts af bij de splitsing en volg Molenweg.

Volgen voor 27 m – totaal 4,66 km



28. Buig rechtsaf op Hoofdweg.

Volgen voor 192 m – totaal 4,85 km



29. Links en volg Hoofdweg.

Volgen voor 77 m – totaal 4,93 km



30. Buig linksaf op De Drift.

Volgen voor 467 m – totaal 5,39 km



31. Rechts en volg De Drift.

Volgen voor 94 m – totaal 5,49 km



32. Links op Mepschenpad.

Volgen voor 91 m – totaal 5,58 km



33. Links op Kosterijweg.

Volgen voor 420 m – totaal 6,00 km



34. Links op Pad.

Volgen voor 113 m – totaal 6,12 km



35. Rechts en volg Pad.

Volgen voor 14 m – totaal 6,13 km



36. Links en volg Voetpad.

Volgen voor 14 m – totaal 6,15 km



37. Rechts op Mozartweg.

Volgen voor 270 m – totaal 6,42 km



38. Links op Brahmsweg.

Volgen voor 13 m – totaal 6,43 km



39. Rechts op Pad.

Volgen voor 73 m – totaal 6,50 km



41. Rechts op Veldstukken.

Volgen voor 101 m – totaal 6,87 km



42. Links op Pad.

Volgen voor 125 m – totaal 6,99 km



43. Ga links bij de splitsing en volg Pad.

Volgen voor 70 m – totaal 7,06 km



44. Sla rechts af bij de splitsing en volg Pad.

Volgen voor 61 m – totaal 7,12 km



45. Rechts en volg Pad.

Volgen voor 78 m – totaal 7,20 km



46. Rechts en volg Pad.

Volgen voor 111 m – totaal 7,31 km



47. Ga links bij de splitsing en volg Pad.

Volgen voor 64 m – totaal 7,38 km



48. Rechtdoor op Hemstukken.

Volgen voor 61 m – totaal 7,44 km



49. Rechts en volg Hemstukken.

Volgen voor 129 m – totaal 7,57 km



50. Links op Pad.

Volgen voor 24 m – totaal 7,59 km



51. Rechts en volg Straat.

Volgen voor 6 m – totaal 7,60 km



52. Links op Pinksterbloem.

Volgen voor 1 m – totaal 7,60 km



53. Rechts op Pad.

Volgen voor 104 m – totaal 7,71 km



54. Rechts en volg Pad.

Volgen voor 37 m – totaal 7,74 km



55. Buig linksaf en volg Pad.

Volgen voor 59 m – totaal 7,80 km



56. Rechts op Zwanebloem.

Volgen voor 99 m – totaal 7,90 km



57. Rechts op Pad.

Volgen voor 61 m – totaal 7,96 km



59. Links op Hortensiaweg.

Volgen voor 576 m – totaal 8,60 km



60. Rechts op Hoofdweg.

Volgen voor 12 m – totaal 8,62 km



61. Links op Burgemeester J. Tonckensweg.

Volgen voor 154 m – totaal 8,77 km



62. Links op Pad.

Volgen voor 9 m – totaal 8,78 km



63. Rechts op Burgemeester J. Tonckensweg.

Volgen voor 519 m – totaal 9,30 km



64. Links op Mw. Bähler-Boermalaan.

Volgen voor 109 m – totaal 9,41 km