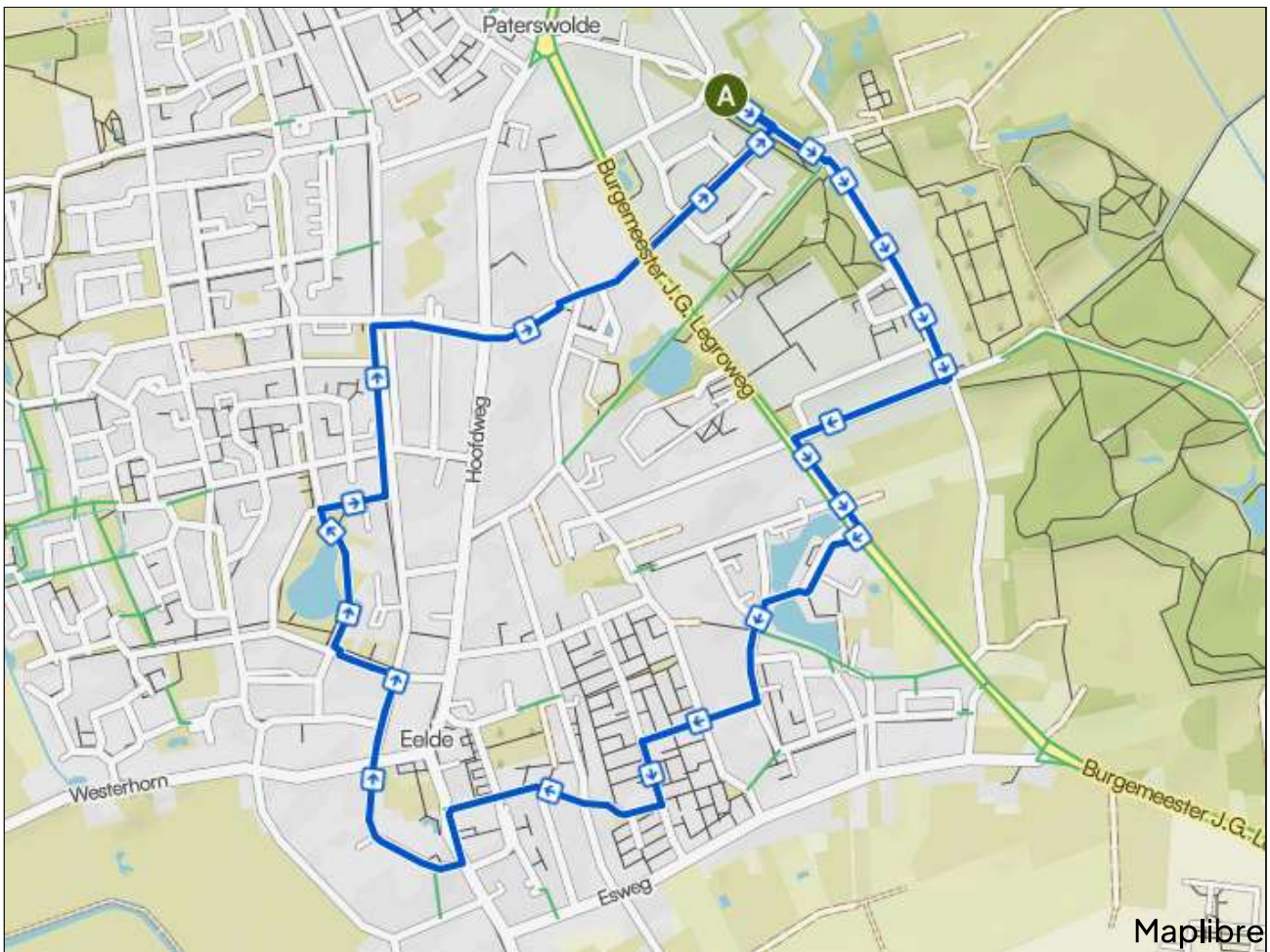




## Donderdag 5 km 2026 AW4D Eelde Paterswolde

🕒 01:13 · ↔ 4,82 km · 🕒 3,9 km/h · ↗ 10 m · ↘ 10 m



1. Op toegangsweg ga richting zuidoosten

Volgen voor 178 m – totaal 178 m



2. Links en volg Voetpad.


Volgen voor 6 m – totaal 185 m




3. Rechts op Vosbergerlaan.

Volgen voor 38 m – totaal 224 m




-  **5. Rechts en volg Pad.**  
Volgen voor 460 m – totaal 691 m


---

-  **6. Rechts op Zevenhuizerweg.**  
Volgen voor 11 m – totaal 703 m


---

-  **7. Rechts op Pad.**  
Volgen voor 4 m – totaal 707 m


---

-  **8. Links en volg Pad.**  
Volgen voor 293 m – totaal 1,00 km


---

-  **9. Scherp linksaf en volg Pad.**  
Volgen voor 217 m – totaal 1,22 km


---

-  **10. Rechts op Boomgaard.**  
Volgen voor 244 m – totaal 1,46 km


---

-  **11. Links op Groote Veen.**  
Volgen voor 189 m – totaal 1,65 km


---

-  **12. Rechts op De Noordelijke Kampen.**  
Volgen voor 105 m – totaal 1,76 km


---

-  **13. Rechtdoor op Wolfhornkampweg.**  
Volgen voor 117 m – totaal 1,88 km


---

-  **14. Links op Kluivingskampenweg.**  
Volgen voor 121 m – totaal 2,00 km


---

-  **15. Rechts op Stoffer Holtjerweg.**  
Volgen voor 404 m – totaal 2,40 km


---

-  **16. Links op Voetpad.**  
Volgen voor 66 m – totaal 2,47 km


---

-  **17. Buig linksaf op Hoofdweg.**  
Volgen voor 38 m – totaal 2,51 km


---

-  **18. Rechts op Kosterijweg.**  
Volgen voor 480 m – totaal 2,99 km


---

-  **19. Links op Beethovenweg.**  
Volgen voor 112 m – totaal 3,10 km

---

-  **20. Rechts op Pad.**  
Volgen voor 8 m – totaal 3,11 km

---

-  **21. Links en volg Voetpad.**  
Volgen voor 14 m – totaal 3,13 km



**23. Rechts op Händelweg.**

Volgen voor 121 m – totaal 3,52 km

---



**24. Links op Hooiweg.**

Volgen voor 312 m – totaal 3,83 km

---



**25. Rechts op Henri Dunantweg.**

Volgen voor 363 m – totaal 4,19 km

---



**26. Links op Pad.**

Volgen voor 9 m – totaal 4,20 km

---



**27. Rechts op Burgemeester J. Tonckensweg.**

Volgen voor 519 m – totaal 4,72 km

---



**28. Links op Mw. Bähler-Boermalaan.**

Volgen voor 105 m – totaal 4,83 km