



Zoeken



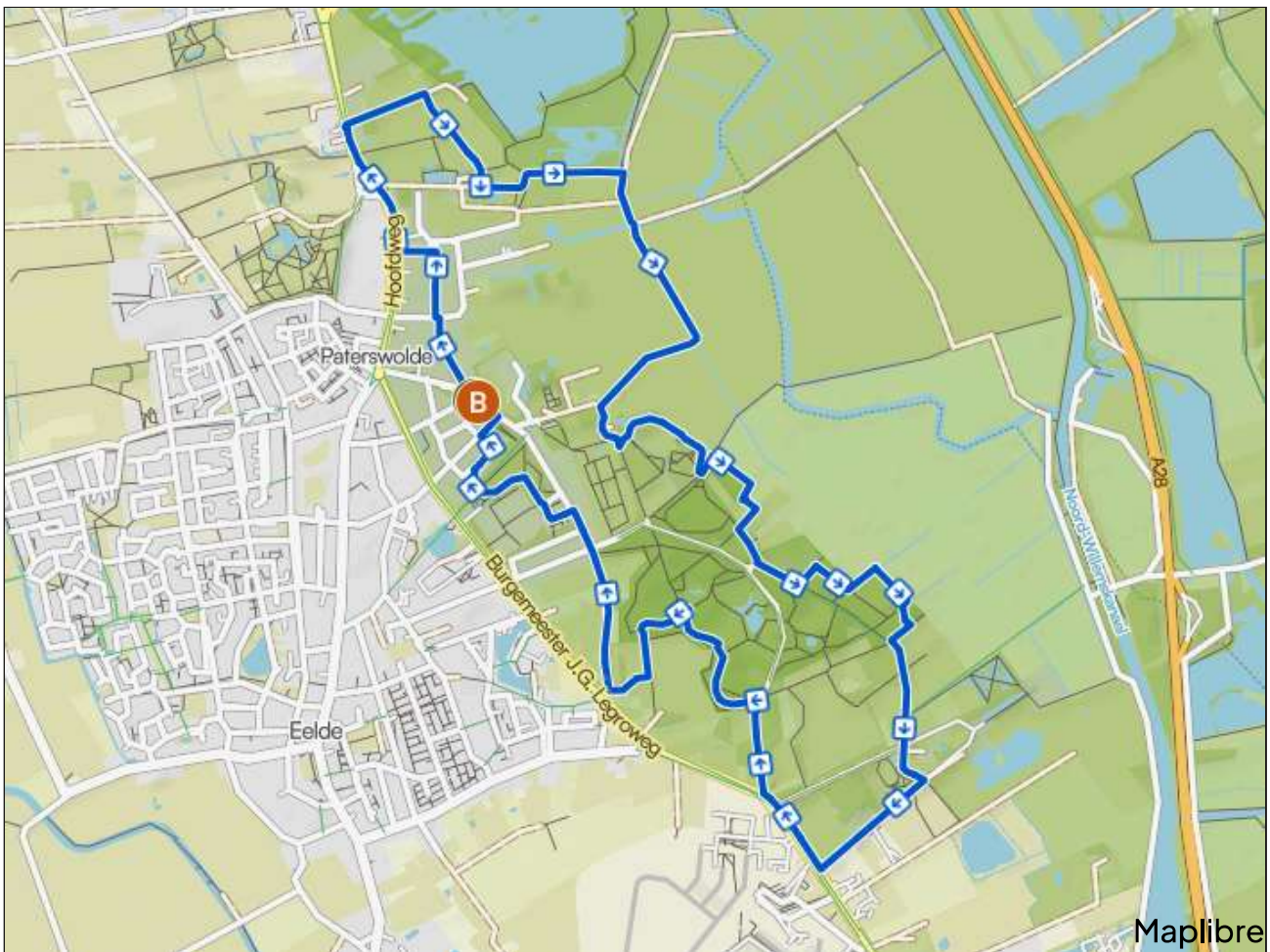
komoot

www.komoot.com/nl-nl/tour/2826741777



Maandag 10 km 2026 AW4D Eelde Paterswolde

🕒 02:31 · ↔ 9,91 km · 🌀 3,9 km/h · ↗ 20 m · ↘ 20 m



1. Op toegangsweg ga richting noordwesten

Volgen voor 39 m – totaal 39 m



2. Rechts op Duinkampen.

Volgen voor 287 m – totaal 327 m



3. Links op Duinstraat.

Volgen voor 13 m – totaal 341 m



5. Links op Brinkhovenlaan.

Volgen voor 141 m – totaal 713 m



6. Rechts op Pad.

Volgen voor 199 m – totaal 913 m



7. Rechtdoor op Hoofdweg.

Volgen voor 280 m – totaal 1,19 km



8. Links op Pad.

Volgen voor 4 m – totaal 1,20 km



9. Keer om en volg Pad.

Volgen voor 4 m – totaal 1,20 km



10. Links op Hoofdweg.

Volgen voor 8 m – totaal 1,21 km



11. Rechts op Frieselaan.

Volgen voor 294 m – totaal 1,51 km



12. Rechts op Vennebroek.

Volgen voor 396 m – totaal 1,90 km



13. Links op Pad.

Volgen voor 188 m – totaal 2,09 km



14. Rechts en volg Wandelpad (SAC T1).

Volgen voor 320 m – totaal 2,41 km



15. Sla rechts af bij de splitsing en volg Wandelpad (SAC T1).

Volgen voor 20 m – totaal 2,43 km



16. Rechts op Oosterland.

Volgen voor 102 m – totaal 2,54 km



17. Buig linksaf op Pad.

Volgen voor 88 m – totaal 2,63 km



18. Buig rechtsaf op Lemferdingerlaan.

Volgen voor 885 m – totaal 3,51 km



19. Links op De Duinen.

Volgen voor 177 m – totaal 3,69 km



20. Scherp linksaf op Pad.

Volgen voor 21 m – totaal 3,71 km



21. Ga links bij de splitsing en volg Pad.

Volgen voor 27 m – totaal 3,74 km



23. Ga links bij de splitsing en volg Wandelpad (SAC T1).

Volgen voor 194 m – totaal 4,13 km



24. Buig linksaf en volg Wandelpad (SAC T1).

Volgen voor 9 m – totaal 4,14 km



25. Links en volg Wandelpad (SAC T1).

Volgen voor 13 m – totaal 4,16 km



26. Links en volg Wandelpad (SAC T1).

Volgen voor 74 m – totaal 4,23 km



27. Rechts op Vosbergen.

Volgen voor 293 m – totaal 4,53 km



28. Rechts en volg Vosbergen.

Volgen voor 95 m – totaal 4,62 km



29. Links en volg Vosbergen.

Volgen voor 136 m – totaal 4,76 km



30. Links op Vosbergerlaan.

Volgen voor 167 m – totaal 4,93 km



31. Links op Pad.

Volgen voor 88 m – totaal 5,01 km



32. Rechts en volg Pad.

Volgen voor 138 m – totaal 5,15 km



33. Links en volg Pad.

Volgen voor 121 m – totaal 5,28 km



34. Rechts en volg Pad.

Volgen voor 186 m – totaal 5,46 km



35. Links en volg Pad.

Volgen voor 76 m – totaal 5,54 km



36. Scherp rechtsaf en volg Pad.

Volgen voor 88 m – totaal 5,63 km



37. Scherp linksaf op Vosbergerlaan.

Volgen voor 282 m – totaal 5,91 km



38. Rechtdoor op Kerklaan.


Volgen voor 97 m – totaal 6,01 km





39. Rechtdoor op Oosterbroek.


Volgen voor 644 m – totaal 6,65 km





-  **41. Rechts op Vosbergerlaan.**
Volgen voor 331 m – totaal 7,32 km


-  **42. Scherp linksaf op Pad.**
Volgen voor 300 m – totaal 7,62 km


-  **43. Links en volg Wandelpad (SAC T1).**
Volgen voor 55 m – totaal 7,67 km


-  **44. Links en volg Pad.**
Volgen voor 190 m – totaal 7,86 km


-  **45. Scherp linksaf en volg Voetpad.**
Volgen voor 196 m – totaal 8,06 km


-  **46. Links en volg Voetpad.**
Volgen voor 168 m – totaal 8,23 km


-  **47. Rechts en volg Pad.**
Volgen voor 153 m – totaal 8,38 km


-  **48. Rechts op Weeakkerweg.**
Volgen voor 505 m – totaal 8,89 km


-  **49. Sla rechts af bij de splitsing op Pad.**
Volgen voor 148 m – totaal 9,04 km


-  **50. Links en volg Pad.**
Volgen voor 143 m – totaal 9,18 km


-  **51. Links en volg Pad.**
Volgen voor 117 m – totaal 9,30 km


-  **52. Links en volg Pad.**
Volgen voor 187 m – totaal 9,49 km

-  **53. Rechts en volg Pad.**
Volgen voor 53 m – totaal 9,54 km

-  **54. Rechts en volg Pad.**
Volgen voor 39 m – totaal 9,58 km

-  **55. Rechts op Koningin Julianalaan.**
Volgen voor 161 m – totaal 9,74 km

-  **56. Rechts op Oranjelaan.**
Volgen voor 91 m – totaal 9,83 km

-  **57. Links op Mw. Bähler-Boermalaan.**
Volgen voor 88 m – totaal 9,92 km

A horizontal search bar with rounded ends and a thin grey border. Inside the bar, a small grey magnifying glass icon is positioned on the left side.