



Zoeken



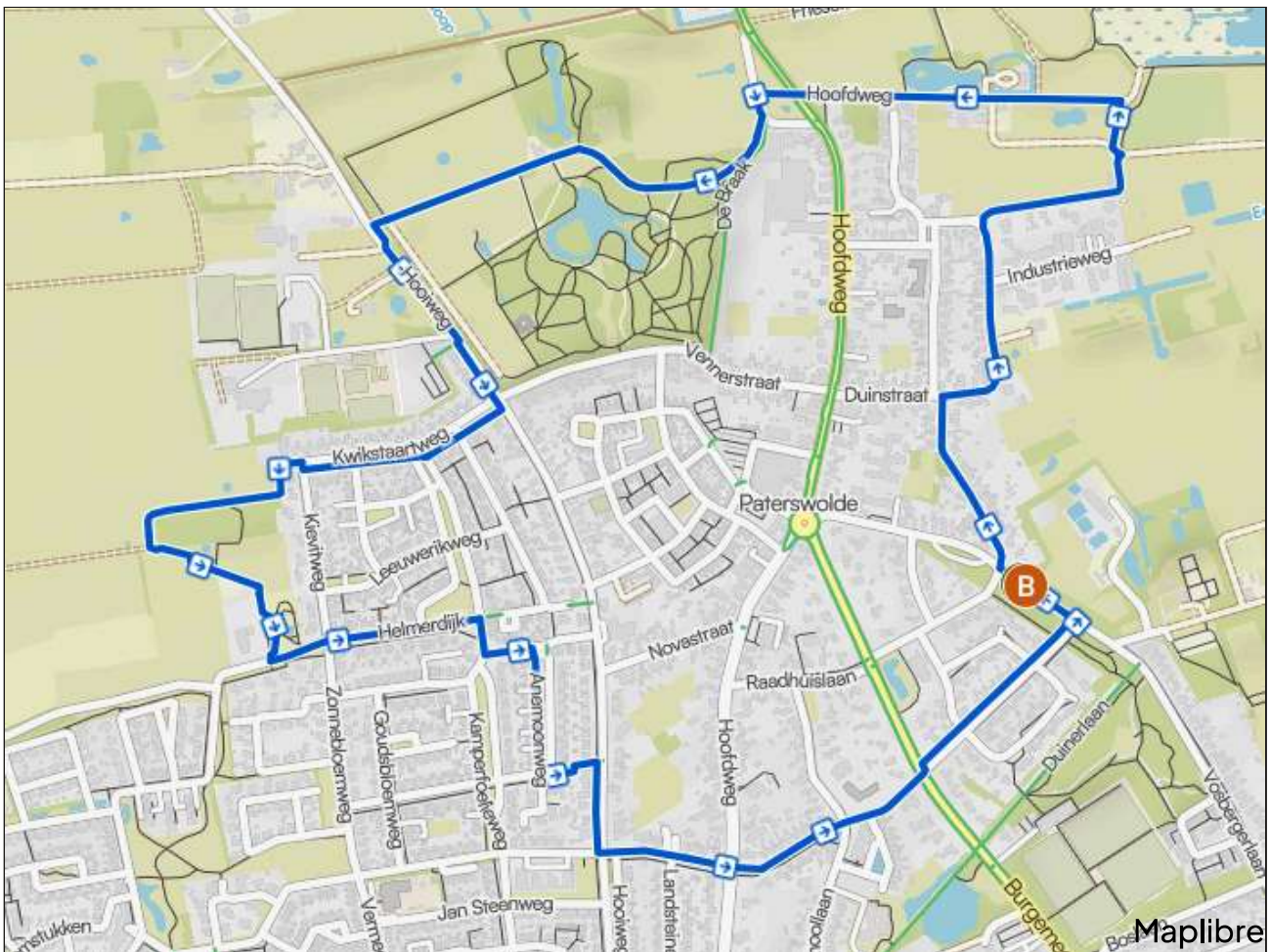
 komoot

www.komoot.com/nl-nl/tour/2826725389



Maandag 5 km 2026 AW4D Eelde Paterswolde

🕒 01:24 · ↔ 5,54 km · 🕒 3,9 km/h · ↗ 10 m · ↘ 10 m



1. Op toegangsweg ga richting noordwesten

Volgen voor 40 m – totaal 40 m



2. Rechts op Duinkampen.


Volgen voor 287 m – totaal 328 m





3. Rechts op Duinstraat.


Volgen voor 326 m – totaal 655 m





-  **5. Rechts op Oosterland.**
Volgen voor 271 m – totaal 943 m


-  **6. Scherp linksaf op Pad.**
Volgen voor 91 m – totaal 1,03 km


-  **7. Links en volg Pad.**
Volgen voor 559 m – totaal 1,59 km


-  **8. Scherp linksaf op Hoofdweg.**
Volgen voor 35 m – totaal 1,63 km


-  **9. Rechts op De Braak.**
Volgen voor 692 m – totaal 2,32 km


-  **10. Scherp linksaf op Pad.**
Volgen voor 43 m – totaal 2,37 km


-  **11. Buig linksaf op Hooiweg.**
Volgen voor 180 m – totaal 2,55 km


-  **12. Rechts op Wandelpad (SAC T1).**
Volgen voor 5 m – totaal 2,55 km


-  **13. Links en volg Voetpad.**
Volgen voor 123 m – totaal 2,68 km


-  **14. Rechts en volg Voetpad.**
Volgen voor 136 m – totaal 2,81 km


-  **15. Rechts op Fazantweg.**
Volgen voor 2 m – totaal 2,82 km


-  **16. Links op Voetpad.**
Volgen voor 188 m – totaal 3,01 km

-  **17. Rechts op Kievitweg.**
Volgen voor 11 m – totaal 3,02 km

-  **18. Links op Kwikstaartweg.**
Volgen voor 159 m – totaal 3,18 km

-  **19. Rechtdoor op Wandelpad (SAC T1).**
Volgen voor 171 m – totaal 3,35 km

-  **20. Links en volg Wandelpad (SAC T1).**
Volgen voor 226 m – totaal 3,58 km

-  **21. Links en volg Wandelpad (SAC T1).**
Volgen voor 16 m – totaal 3,59 km



23. Links en volg Wandelpad (SAC T1).

Volgen voor 9 m – totaal 3,66 km



24. Scherp linksaf op Helmerdijk.

Volgen voor 328 m – totaal 3,99 km



25. Rechts en volg Helmerdijk.

Volgen voor 55 m – totaal 4,05 km



26. Links en volg Helmerdijk.

Volgen voor 73 m – totaal 4,12 km



27. Rechts op Pad.

Volgen voor 19 m – totaal 4,14 km



28. Buig rechtsaf op Anemoonweg.

Volgen voor 183 m – totaal 4,32 km



29. Scherp linksaf op Straat.

Volgen voor 96 m – totaal 4,42 km



30. Rechts en volg Pad.

Volgen voor 139 m – totaal 4,56 km



31. Links op Hortensiaweg.

Volgen voor 550 m – totaal 5,11 km



32. Links op Pad.

Volgen voor 11 m – totaal 5,12 km



33. Rechts en volg Pad.

Volgen voor 315 m – totaal 5,44 km



34. Rechts en volg Pad.

Volgen voor 8 m – totaal 5,45 km



35. Links op Oranjelaan.

Volgen voor 4 m – totaal 5,45 km



36. Links op Mw. Bähler-Boermalaan.

Volgen voor 94 m – totaal 5,55 km