



Zoeken



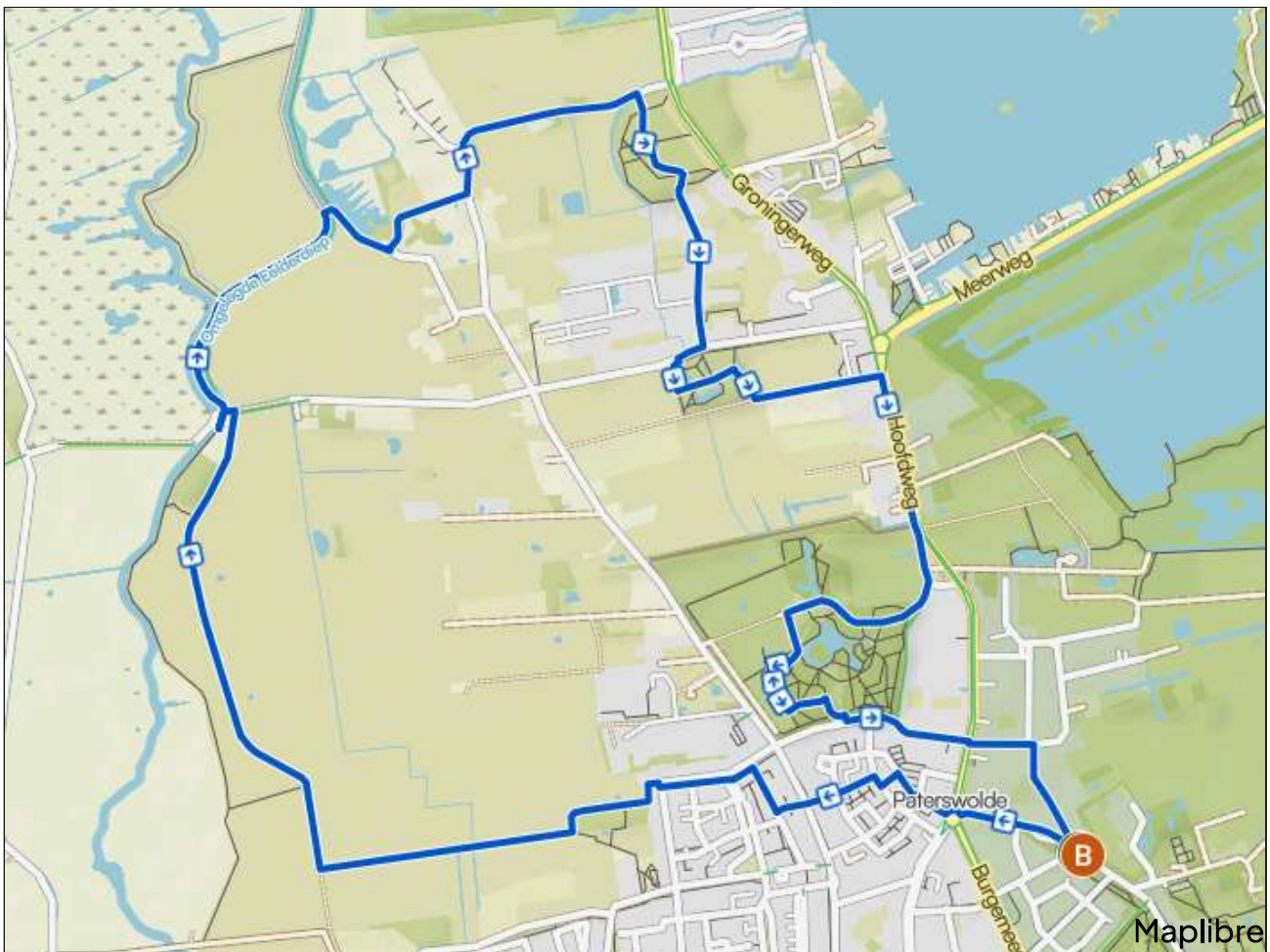
**komoot**

[www.komoot.com/nl-nl/tour/2826866496](https://www.komoot.com/nl-nl/tour/2826866496)



## Woensdag 10 km 2026 AW4D Eelde Paterswolde

🕒 02:27 · ↔ 9,69 km · 🌀 4,0 km/h · ↗ 20 m · ↘ 20 m



1. Op toegangsweg ga richting noordwesten

Volgen voor 333 m – totaal 333 m



2. Rechts op Voetpad.


Volgen voor 50 m – totaal 384 m




3. Rechts en volg Weg.

Volgen voor 92 m – totaal 476 m




-  **5. Rechts op Doktor A. Plesmanweg.**  
Volgen voor 72 m – totaal 564 m


---

-  **6. Links op Piet Soerweg.**  
Volgen voor 56 m – totaal 620 m


---

-  **7. Rechts op Nieuwe Akkers.**  
Volgen voor 31 m – totaal 651 m


---

-  **8. Links op Generaal C.J. Snijdersweg.**  
Volgen voor 275 m – totaal 927 m


---

-  **9. Rechts op Patrijsweg.**  
Volgen voor 133 m – totaal 1,06 km


---

-  **10. Links op Voetpad.**  
Volgen voor 61 m – totaal 1,12 km


---

-  **11. Rechts op Fazantweg.**  
Volgen voor 2 m – totaal 1,12 km


---

-  **12. Links op Voetpad.**  
Volgen voor 194 m – totaal 1,32 km


---

-  **13. Rechts en volg Voetpad.**  
Volgen voor 11 m – totaal 1,33 km


---

-  **14. Links op Kwikstaartweg.**  
Volgen voor 154 m – totaal 1,48 km


---

-  **15. Rechtdoor op Wandelpad (SAC T1).**  
Volgen voor 171 m – totaal 1,66 km


---

-  **16. Rechts en volg Pad.**  
Volgen voor 670 m – totaal 2,33 km


---

-  **17. Rechts op Westermadeweg.**  
Volgen voor 1,35 km – totaal 3,68 km


---

-  **18. Links op Pad.**  
Volgen voor 27 m – totaal 3,71 km


---

-  **19. Rechtdoor op Verlengde Boterdijk.**  
Volgen voor 2 m – totaal 3,71 km

---

-  **20. Links op Wandelpad (SAC T1).**  
Volgen voor 44 m – totaal 3,75 km

---

-  **21. Keer om en volg Wandelpad (SAC T1).**  
Volgen voor 44 m – totaal 3,80 km



**23. Links op Madijk.**

Volgen voor 19 m – totaal 3,82 km



**24. Ga links bij de splitsing op Pad.**

Volgen voor 698 m – totaal 4,52 km



**25. Rechts op Madijk.**

Volgen voor 22 m – totaal 4,54 km



**26. Rechts en volg Madijk.**

Volgen voor 193 m – totaal 4,74 km



**27. Scherp linksaf op Schelfhorst.**

Volgen voor 285 m – totaal 5,02 km



**28. Links en volg Schelfhorst.**

Volgen voor 621 m – totaal 5,65 km



**29. Rechts op Wandelpad (SAC T1).**

Volgen voor 132 m – totaal 5,78 km



**30. Links en volg Wandelpad (SAC T1).**

Volgen voor 17 m – totaal 5,80 km



**31. Rechts en volg Wandelpad (SAC T1).**

Volgen voor 137 m – totaal 5,93 km



**32. Rechts en volg Wandelpad (SAC T1).**

Volgen voor 29 m – totaal 5,96 km



**33. Buig rechtsaf en volg Pad.**

Volgen voor 438 m – totaal 6,40 km



**34. Rechts op Boterdijk.**

Volgen voor 75 m – totaal 6,48 km



**35. Links op Wandelpad (SAC T1).**

Volgen voor 10 m – totaal 6,49 km



**36. Rechts en volg Wandelpad (SAC T1).**

Volgen voor 84 m – totaal 6,57 km



**37. Links en volg Wandelpad (SAC T1).**

Volgen voor 158 m – totaal 6,73 km



**38. Rechts en volg Wandelpad (SAC T1).**

Volgen voor 99 m – totaal 6,83 km



**39. Links en volg Pad.**

Volgen voor 337 m – totaal 7,17 km



41. Sla rechts af bij de splitsing op Voetpad.

Volgen voor 40 m – totaal 7,60 km



42. Buig rechtsaf op Hoofdweg.

Volgen voor 124 m – totaal 7,73 km



43. Rechts op De Braak.

Volgen voor 455 m – totaal 8,18 km



44. Links op Pad.

Volgen voor 106 m – totaal 8,29 km



45. Rechts en volg Pad.

Volgen voor 23 m – totaal 8,31 km



46. Sla rechts af bij de splitsing en volg Pad.

Volgen voor 66 m – totaal 8,38 km



47. Links en volg Voetpad.

Volgen voor 69 m – totaal 8,45 km



48. Keer om en volg Voetpad.

Volgen voor 69 m – totaal 8,52 km



49. Keer om en volg Voetpad.

Volgen voor 122 m – totaal 8,64 km



50. Links en volg Wandelpad (SAC T1).

Volgen voor 31 m – totaal 8,67 km



51. Sla rechts af bij de splitsing en volg Pad.

Volgen voor 73 m – totaal 8,74 km



52. Scherp rechtsaf en volg Pad.

Volgen voor 80 m – totaal 8,82 km



53. Rechts en volg Voetpad.

Volgen voor 16 m – totaal 8,84 km



54. Links op Vennerstraat.

Volgen voor 339 m – totaal 9,18 km



55. Rechts op Hoofdweg.

Volgen voor 6 m – totaal 9,19 km



56. Links op Duinstraat.

Volgen voor 170 m – totaal 9,36 km



57. Rechts op Duinkampen.

Volgen voor 287 m – totaal 9,65 km

A rounded rectangular search bar with a thin border and a magnifying glass icon inside.