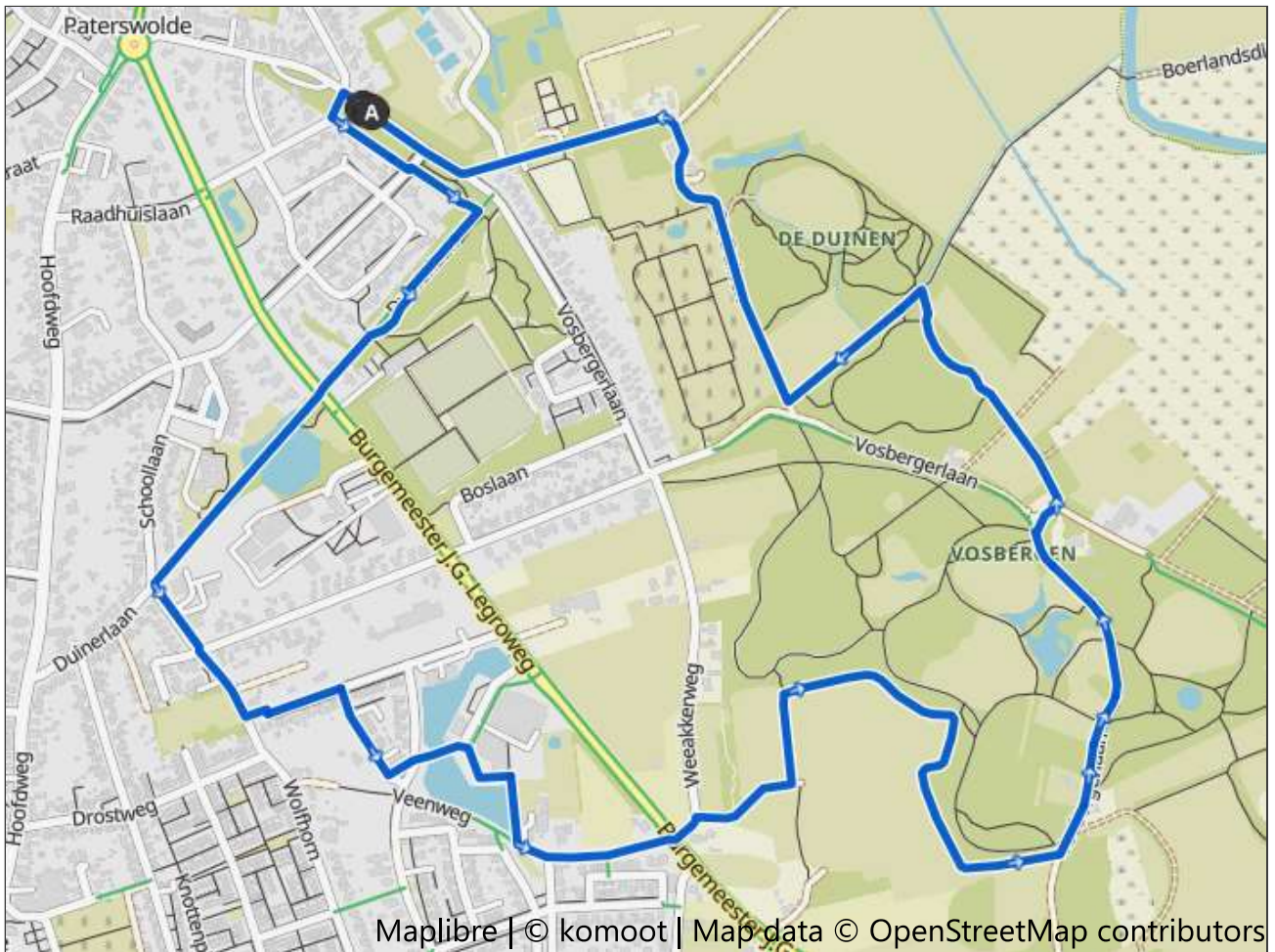


www.komoot.com/nl-nl/tour/1470326510

Woensdag 5 km AW4D 2024

🕒 01:20 ↔ 5,26 km ⌀ 4,0 km/h ↗ 10 m ↘ 10 m



Maplibre | © komoot | Map data © OpenStreetMap contributors



1. Op toegangsweg ga richting noordwesten

Volgen voor 49 m – totaal 49 m



2. Links op Prinses Beatrixlaan.

Volgen voor 40 m – totaal 89 m



3. Links op Wandelpad (SAC T1).

Volgen voor 124 m – totaal 213 m



4. Bij de kruising Rechtdoor op Wandelpad (SAC T1)

Volgen voor 131 m – totaal 343 m


-
-  5. Rechts op Duinerlaan.
Volgen voor 155 m – totaal 498 m
-
-  6. Rechtdoor op Wandelpad (SAC T1).
Volgen voor 93 m – totaal 592 m
-
-  7. Buig linksaf op Duinerlaan.
Volgen voor 469 m – totaal 1,06 km
-
-  8. Links op Pad.
Volgen voor 119 m – totaal 1,18 km
-
-  9. Rechtdoor op Wolfhorn.
Volgen voor 115 m – totaal 1,30 km
-
-  10. Links op Pad.
Volgen voor 32 m – totaal 1,33 km
-
-  11. Rechtdoor en volg Pad.
Volgen voor 118 m – totaal 1,45 km
-
-  12. Bij de kruising Rechts op Het Mepschenslag
Volgen voor 143 m – totaal 1,59 km
-
-  13. Links op Pad.
Volgen voor 43 m – totaal 1,63 km
-
-  14. Rechtdoor op Boomgaard.
Volgen voor 81 m – totaal 1,71 km
-
-  15. Rechts op Pad.
Volgen voor 90 m – totaal 1,80 km
-
-  16. Rechts en volg Pad.
Volgen voor 99 m – totaal 1,90 km
-
-  17. Links op Veenweg.
Volgen voor 221 m – totaal 2,12 km
-
-  18. Bij de kruising Buig linksaf op Weeakkerweg
Volgen voor 55 m – totaal 2,18 km
-
-  19. Sla rechts af bij de splitsing op Pad.
Volgen voor 154 m – totaal 2,33 km
-
-  20. Links en volg Pad.
Volgen voor 130 m – totaal 2,46 km
-
-  21. Rechts en volg Pad.
Volgen voor 656 m – totaal 3,12 km
-
-  22. Links op Vosbergerlaan.
Volgen voor 78 m – totaal 3,20 km

 23. Ga links bij de splitsing op Wandelpad (SAC T1).


Volgen voor 431 m – totaal 3,63 km

 24. Bij de kruising Buig rechtsaf op Vosbergen

Volgen voor 194 m – totaal 3,82 km

 25. Rechtdoor op Wandelpad (SAC T1).

Volgen voor 247 m – totaal 4,07 km

 26. Scherp linksaf en volg Wandelpad (SAC T1).


Volgen voor 250 m – totaal 4,32 km

 27. Rechts op De Duinen.

Volgen voor 303 m – totaal 4,62 km

 28. Buig linksaf en volg De Duinen.

Volgen voor 149 m – totaal 4,77 km

 29. Links op Lemferdingerlaan.

Volgen voor 315 m – totaal 5,09 km

 30. Buig rechtsaf op Pad.

Volgen voor 176 m – totaal 5,27 km